



VOCÊ SABE COMO ANDA SÃO FRANCISCO DE ITABAPOANA?

MOBILIDADE URBANA É
DESENVOLVIMENTO URBANO!



An aerial photograph of a paved road curving through a lush, green forest. A white car is visible on the road in the lower right, and a blue car is visible in the upper left. The text is overlaid on a white, rounded rectangular background in the center of the image.

MOBILIDADE URBANA: VOCÊ SABE O QUE É?

Mobilidade urbana é um conjunto de políticas públicas que diz respeito ao acesso universal aos bens, serviços e espaços da cidade. De acordo com o artigo 3º da Política Nacional de Mobilidade Urbana (Lei 12.587/2012) ela é composta pelo conjunto organizado e coordenado dos modos de transporte (motorizados e não motorizados), de serviços e de infraestruturas (vias, calçadas, sinalização de trânsito, acessibilidade, iluminação pública etc...) que garantem os deslocamentos de pessoas e cargas no território do Município.

Por meio da mobilidade urbana é possível fazer ou não o uso e a ocupação democráticos da cidade e do que ela oferece (locais de emprego, escolas, hospitais, comércio, serviços, praças e áreas de lazer), garantindo o direito de ir e vir e o acesso a todas as demais políticas públicas.

A Política Nacional de Mobilidade Urbana também orienta uma inversão da lógica da prioridade dos modais de transporte e usuários a fim de garantir acesso igualitário a cidade, para isso ela estabelece que a prioridade deve ser respectivamente do pedestre, ciclista, transporte público coletivo, transporte de carga e automóveis particulares.

Uma política adequada de mobilidade urbana possibilita mais segurança, menos poluição, economia e qualidade de vida para a população que conseguirá usufruir de tudo o que a cidade tem a oferecer com eficiência e eficácia.

E EM SÃO FRANCISCO DE ITABAPOANA, VOCÊ SABE COMO ESTÁ A MOBILIDADE URBANA?

O Grupo Gestor Local do Projeto NEA-BC de São Francisco de Itabapoana realizou o pré-teste da pesquisa para saber a opinião da população sobre a mobilidade urbana no município. O questionário aborda as dificuldades enfrentadas pelos cidadãos no seu dia a dia no que diz respeito ao transporte público, a mobilidade urbana e o acesso à cidade. Um de seus objetivos é chamar a atenção da população para a participação e ouvir representantes de cada comunidade, coletando informações sobre a realidade local.



De acordo com os primeiros questionários aplicados...

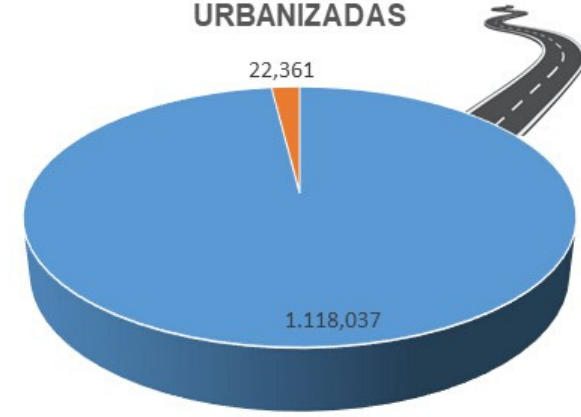





- São Francisco de Itabapoana-RJ
- 1.118.037 km² de Área territorial
- 42.205 habitantes



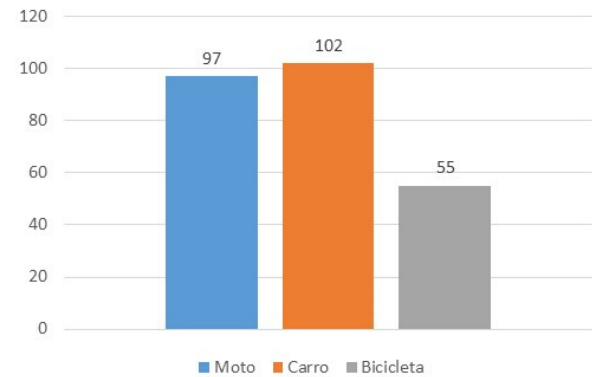
EXTENSÃO TERRITÓRIAL X VIAS URBANIZADAS



■ Extensão territorial (km²) ■ Vias públicas urbanizadas (Km²)



TIPO DE VEÍCULOS



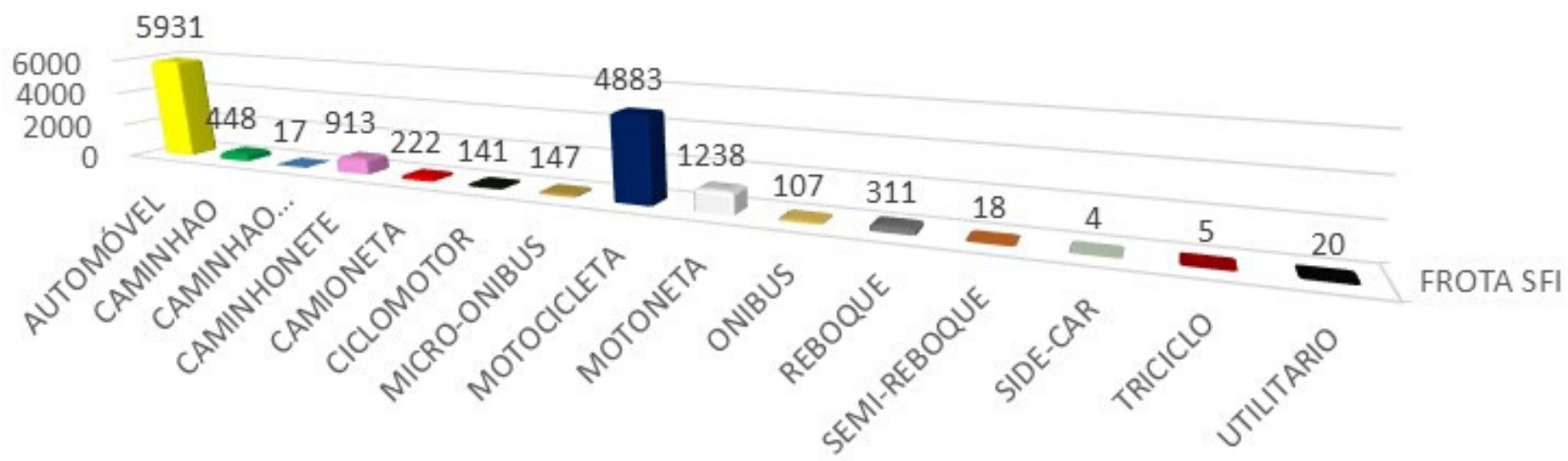
De 325 pessoas que responderam ao pré-teste 52% possuem veículos automotivos, 72% das pessoas que possuem veículos automotivos, não possuem CNH.



São Francisco de Itabapoana-RJ possui 14.405 veículos registrados atualmente. Destes, 6.121 são motocicletas e motonetas.

Fonte: Ministério da Infraestrutura

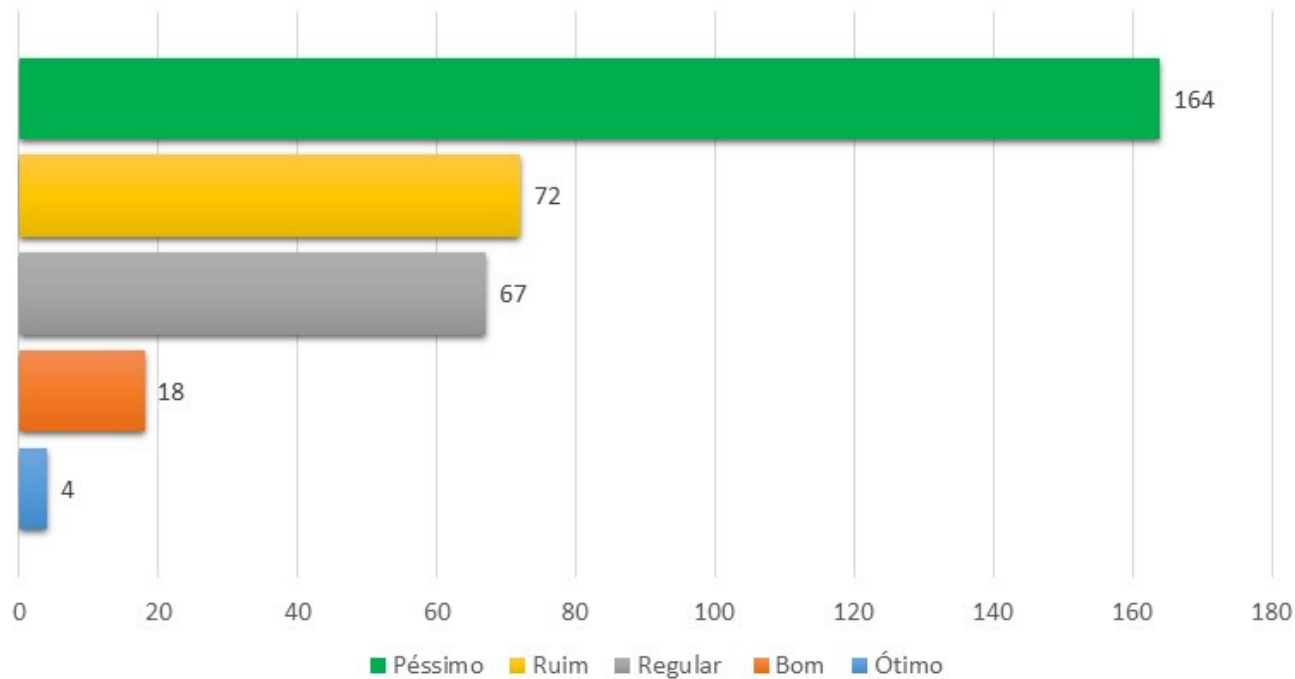
FROTA SFI



- AUTOMÓVEL
- CAMINHAO
- CAMINHAO TRATOR
- CAMINHONETE
- CAMIONETA
- CICLOMOTOR
- MICRO-ONIBUS
- MOTOCICLETA
- MOTONETA
- ONIBUS
- REBOQUE
- SEMI-REBOQUE
- SIDE-CAR
- TRICICLO
- UTILITARIO



Avaliação do transporte público



Das 325 pessoas que responderam ao pré-teste do diagnóstico de mobilidade urbana em SFI, 22 pessoas avaliaram o transporte público como bom ou ótimo, porém, 14 pessoas declararam possuir meio de transporte privado. Dentre elas, 12 pessoas também afirmaram raramente ou quase nunca fazerem uso dessa política pública.






QUEM SOMOS?

A Associação Raízes, executa o Projeto NEA-BC (Núcleo de Educação Ambiental da Região da Bacia de Campos – medida de mitigação exigida pelo licenciamento ambiental federal conduzido pelo IBAMA), que é coordenado pela Petrobras e atua em 13 municípios da Bacia de Campos, tendo como missão promover a participação cidadã na gestão ambiental, por meio de uma educação crítica e transformadora, em busca de uma sociedade mais justa e sustentável na região da Bacia de Campos.


VENHA CONHECER

NÚCLEO OPERACIONAL NEA-BC SÃO
FRANCISCO DE ITABAPOANA

 /projtoneabc

 victor@neabc.org.br
luisa@neabc.org.br

 @neabc_oficial

 (22) 998032466/ (22) 997305530

 <https://associacaoraizes.org.br/>

 RUA JOSÉ LUIZ DE FREITAS, Nº19, CENTRO, SÃO FRANCISCO DE ITABAPOANA-RJ

A produção desta cartilha não possui finalidade lucrativa e não pretende ferir direitos autorais.
As imagens utilizadas podem ser encontradas de forma gratuita nos sites: <https://www.gratispng.com/>; <https://pixabay.com/pt/>;
<https://www.vivadecora.com.br> e <http://stock.adobe.com/imagens/gratuitas>



Realização



Coordenação



Órgão Licenciador



A realização desse projeto é uma medida de mitigação exigida pelo licenciamento ambiental federal, conduzido pelo IBAMA.

